

Wanderung LT6 Wasser. Wein. Weite

Wanderung 6

WASSER.WEIN.WEITE.



Erfrischung in Kilsheim

LT
6

Kilsheim – Galgenberg – Roter Rain – Hoher Herrgott – Kilsheim

Streckendaten:

Ausgangspunkt: Schlossplatz Kilsheim
Streckenlänge: 11 km
Wanderzeit: 3 Stunden
Höhenunterschied: 230 m





Wegentfernung:

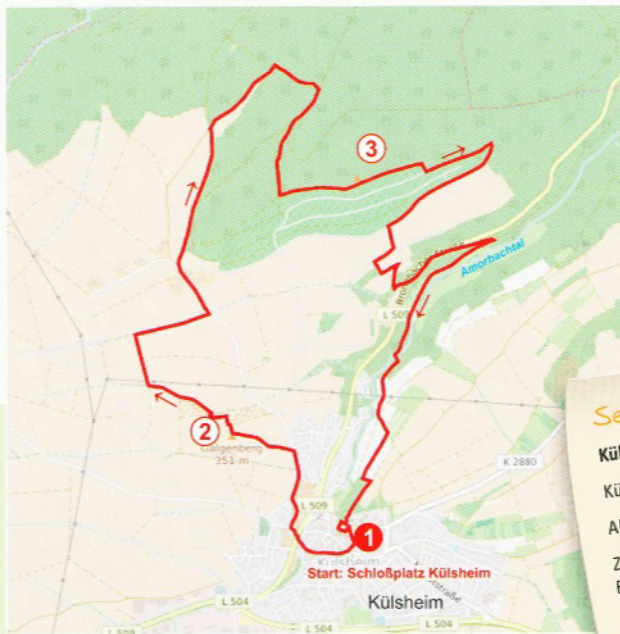
Kilsheim – Galgenberg: 1,4 km
Galgenberg – Roter Rain: 1,7 km
Roter Rain – Hoher Herrgott: 2,4 km
Hoher Herrgott – Kilsheim: 5,5 km

Wegcharakter:

Abwechslungsreicher Wanderweg durch Wald und Wiesen mit gemächlichen Steigungen durch Stadt und Weinberge mit herrlicher Aussicht

Wegbeschreibung:

-  Vom Schlossplatz Kilsheim (1) durch die Altstadt vorbei an hübschen Fachwerkhäusern, Brunnen, Kirchen und Bildstöcken
-  Anschließend hinauf zum Galgenberg (2) mit fantastischer Aussicht
-  Auf naturnahem Weg weiter zum Roten Rain und über Waldwege zum Hohen Herrgott (3) mit Rastplatz
-  Durch Weinberge vorbei am Dinosaurierstein hinab ins Amorsbachtal und anschließend zurück zum Kilsheimer Schloss (1)



Sehenswert

Kilsheim:
Kilsheimer Schloss
Altes Rathaus
Zahlreiche historische
Brunnen

Kilsheim



Aus : Rundwandern im Taubertal
Werbeprospekt der Touristikgemeinschaft "Liebliches Taubertal"