

gemächlich

familienfreundlich

LT
6



naturnah



herrlich

Wasser.
Wein. weite.

willkommen



sie finden kulsheim ganz leicht.
nach würzburg umschließt die A 3 und A 81
das obere taubertal.
die abfahrt weicheim (A3) und tauber-
bischofsheim (A81) führen direkt über die
landstrasse auf "die höhe"



"ein gesegnetes fleckchen"..
die weinlage des hohen
herrgotts und die vielen
brunnen



LIEBLICHES
TAUBERTAL

Bürgermeisteramt
Kirchbergweg 7
97900 Kulsheim
Telefon 0 93 45 / 6 73 11
rathaus@kulsheim.de
www.kulsheim.de

LT
6

wanderwelt-
kulsheim.de



Bilder: Peter Frischmuth, Tourismusverband "Liebliches Taubertal" e.V., www.ltb-taube.de

LT 6 rundherum gut

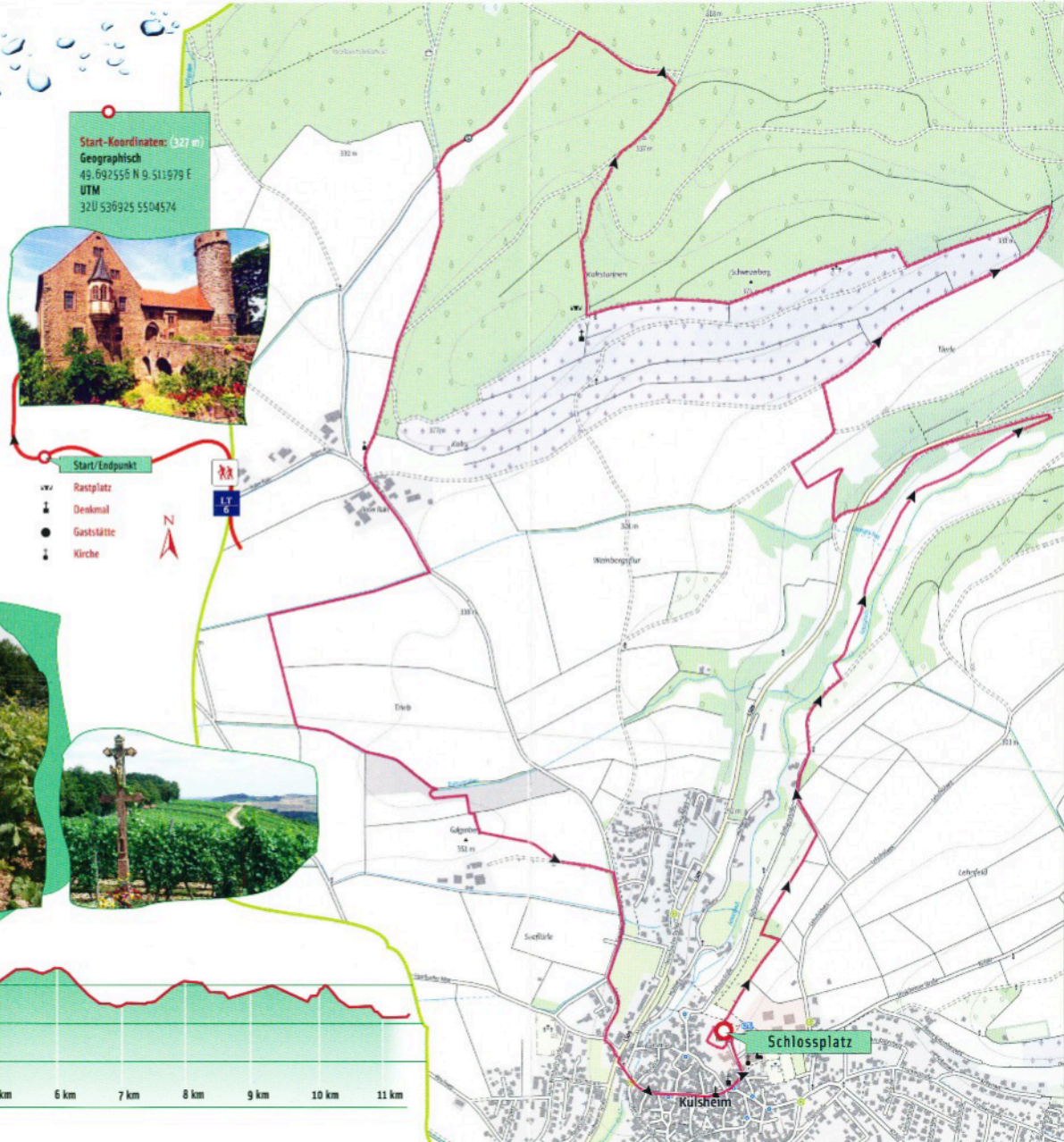
Abwechslungsreicher wanderweg durch wald und wiesen

- ▶ mit gemächlichen steigungen durch stadt und weinberge mit herrlicher aussicht. vom schlossplatz külsheim hinab ins Amorbachtal vorbei am dinosaurierstein durch die weinberge zum hohen herrgott mit rastplatz. über waldwege und auf naturnahem weg weiter zum roten bain. anschließend hinauf zum golgenberg mit fantastischer aussicht. zurück in külsheim geht es durch die altstadt vorbei an hübschen fachwerkhäusern, brunnen, kirchen und bildstöcken wieder zum külsheimer schloss

▶ Seit 2018 ist der LT 6 „Qualitätswanderweg Wanderbares Deutschland“!



aussichtsreich weinseelig



Anmerkung des Autors dieser HP: Höheres Wandererlebnis bei Wanderung in der Gegenrichtung